HIEDANRANNAN KESKUSPUISTON KESKIOSAN YLEISSUUNNITELMA

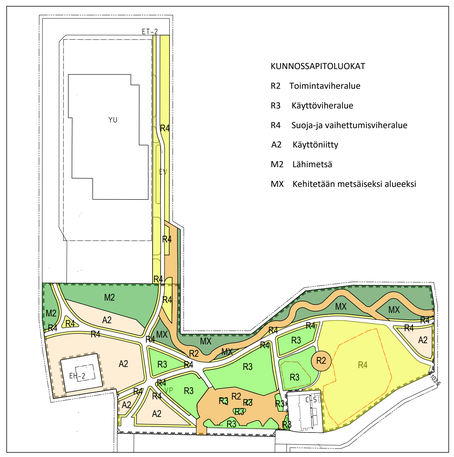

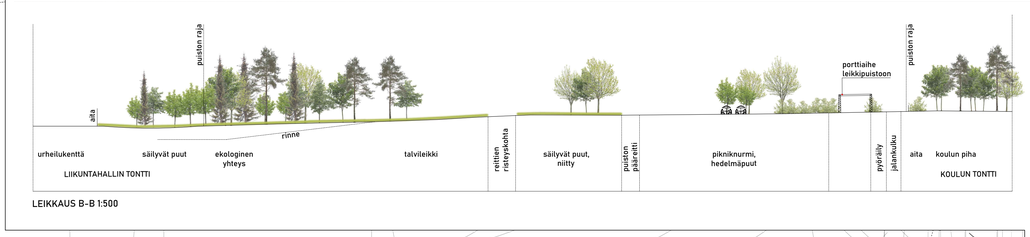

LEIKKAUS B-B 1:500

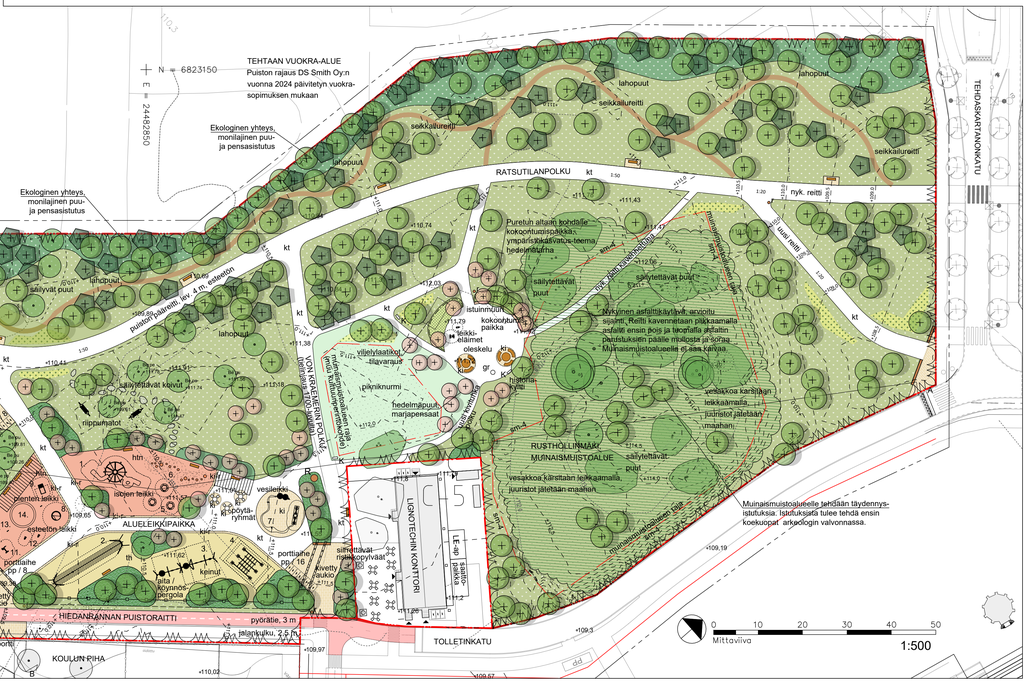
N = 6822150
E = 2448250
TEHTAAN VUOKRA-ALUE
Puiston rajaus DS Smith Oy:n vuonna 2024 päivitetyn vuokra-sopimuksen mukaan
Ekologinen yhteys, monilajinen puu- ja pensaistutus
Ekologinen yhteys, monilajinen puu- ja pensaistutus
nykyinen maakaapelireitti
TEHDASKARTANONKATU
RATSUTILANPOLKU
kt
lahopuut
seikkailureitti
nyk. reitti
Puretun altaan kohdalle kokoontumispaikka, ympäristökasvatusteema, hedelmätarha
säilytettävät puut
Nykyinen asfalttikäytävät arvioitu sijainti. Reitti kaverretaan pikkaamalla asfalte ensin pois ja tarvittaessa asfaltin painatuksiin päälle maalaisa ja sorraa. Muinaismuistoalueella ei saa kaivaa.
istuinmuuri
kokoontumispaikka
kiikkieläimet oleskelu
historia-kylttejä
vesakkoa karsittaan leikkaamalla, juuristot jätetään maahan
puiston pääreitti, lev. 4 m, esteetön
puiston pääreitti, lev. 4 m, esteetön
puiston pääreitti, lev. 4 m, esteetön
puiston pääreitti, lev. 4 m, esteetön
Nykyinen puusto tarkastellaan myöhemmässä vaiheessa ja tarvittaessa poistetaan yksittäisiä puita näkymien edestä
NOTTBECKIN KAPPELI JA HAUTAUSMAA
nyk. poistettava aita
TANTUNKANPANPOLKU
niitty
pikniknurmi
piknik-nurmi
pöytä-ryhmät
hedelmäpuut, marjapensaat
VON GRAEFERIN PUISTO
RUSTHOLLINMÄKI MUINAISMUISTOALUE
vesakkoa karsittaan leikkaamalla, juuristot jätetään maahan
Muinaismuistoalueelle tehdään täydennysistutuksia. Istutuksista tulee tehdä ensin koekuopat arkeologin valvonnassa.
ALUEELEIKKIPAIKKA
pienten leikki
isoien leikki
esteetön leikki
leikkipuiston pergola
kiivetyaukio
porttiaihe pp / 8
porttiaihe pp / 16
silmittävät istutusryvyhmät
LIGNOTECHIN KONTTORI
LE-40
säilö-paikka
TOLLETINKATU
HIEDANRANNAN PUISTORAITTI
pyöratie, 3 m
jalankulku, 2,5 m
PÄIVÄKODIN PIHA
KOULUN PIHA
Höyryvakun jäljellä oleva muotoilu
Varattu kaukolämpöjohtoille
nyk. reitti
niitty
säilyvät puut
puiston pääreitti, lev. 3,5 m
uusi reitti, lev. 3,5 m
Muinaismuistoalueen raja
Muinaismuistoalueen raja
Muinaismuistoalueen raja